



















LEGENDA

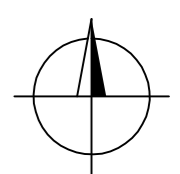
-  BYTOVÝ DŮM
-  STÁVAJÍCÍ OBJEKTY
-  HRANICE TRVALÉHO ZÁBORU
-  HRANICE DOČASNÉHO ZÁBORU
-  OCHRANNÉ PÁSMO DRÁHY
-  NOVÉ OCHRANNÉ PÁSMO VODOVODU
-  NOVÉ OCHRANNÉ PÁSMO KANALIZACE
-  HRANICE POŽÁRNĚ NEBEZPEČNÉHO PROSTORU
-  OPLOCENÍ
-  VSTUP/VJEZD DO OBJEKTU
-  VSTUP/VJEZD DO AREÁLU
-  VJEZD/VÝJEZD ZE STAVENIŠTĚ
-  STÁVAJÍCÍ ZPEVNĚNÁ PLOCHA - ÚPRAVA
-  NOVÁ ZPEVNĚNÁ PLOCHA
-  NOVÁ ČÁSTEČNĚ ZPEVNĚNÁ PLOCHA (KAČÍREK)
-  PARKOVACÍ STÁNÍ
-  PLOCHA ZELENĚ
-  SONDA IGP

LEGENDA INŽENÝRSKÝCH SÍTÍ

-  STÁVAJÍCÍ JEDNOTNÁ KANALIZACE
-  OPRAVA JEDNOTNÉ KANALIZACE
-  PŘÍPOJKA JEDNOTNÉ KANALIZACE
-  PŘÍPOJKA VODY
-  VODOMĚRNÁ ŠACHTA PRŮMĚR 1,2 M VÝŠKA 1,6 M

LEGENDA STÁVAJÍCÍCH SÍTÍ

-  ELEKTRO- NÍZKÉ NAPĚTÍ
-  ELEKTRO- SLABOPROUD- CETIN
-  VEŘEJNÉ OSVĚTLENÍ
-  PLYNOVOD- NÍZKOTLAK
-  VODOVOD
-  KANALIZACE JEDNOTNÁ



KONTROLOVAL			
VYPRACOVAL			
MÍSTO STAVBY			
INVESTOR			
BYTOVÝ DŮM NA P.P.Č. 3151			
		FORMÁT	2x4
		DATUM	
		ČÍSLO ZAKÁZKY	
KOORDINAČNÍ SITUAČNÍ VÝKRES		MĚŘÍTKO:	Č. VYKRESU:
		1:200	C3